

尋找毛少翁社人的足跡

溫振華


退休教授


台師大歷史系（1978-2007）


長榮大學台灣所（2007-2020）



溫振華


 **現任**：退休教授

 **學歷**：灣師範大學歷史研究所博士

 **經歷**：台灣師範大學歷史系（1978.8～2007.1）

台灣史研究所（2004.8～2007.1）

長榮大學台灣研究所（2007.2～2020.7）

 **代表著作**：

《叩問民間考掘台史》（台北：吳三連台灣史料基金會，2023）。

《淡水河流域變遷史》（臺北縣立文化中心，1998）。

《高雄縣平埔族史》（高雄縣政府，1997）。

《高雄縣土地開墾史》（高雄縣政府，1997）。

《日本殖民統治下臺灣鄉村社會的變遷：以東勢為例》（國立臺灣大學歷史學系、夏威夷大學歷史系，1992）。

《臺中縣蔗廊研究》（臺中縣立文化中心，1997）。

《大臺北都會圈客家史》（臺北市文獻委員會，1998）。

《大茅埔開發史》（臺中縣立文化中心，1999）。

《清代新店地區社會經濟之變遷》（臺北縣文化局，2000）。

《二仁溪風華再現：環境與人文變遷影像集》（行政院環境保護署，2012）。



- 《客家鄉新社臺地產業景觀的變遷》（萬卷樓，2014）。
- 《臺中縣白冷圳歷史調查研究》（臺中縣文化局，2003）。
- 《十三行遺址出土文物後續研究：渡船頭至十三行博物館地區研究計畫報告》（臺北縣立十三行博物館，2003）。
- 《白冷圳文化景觀基礎調查暨保存維護計畫結案報告書》（臺中市文化資產管理中心，2013）。
- 《陽明山國家公園草山（陽明山）管理局相關檔案、資料之蒐集及研究計畫》（陽明山國家公園管理處，2013）。

參考書目：

1. 《叩問民間考掘台史》（台北：吳三連台灣史料基金會，2023）。
2. 溫振華計畫主持，《陽明山國家公園草山（陽明山）管理局相關檔案、資料之蒐集及研究計畫》（陽明山國家公園管理處，2013）。

■ 授課大綱

一、前言

北投的右隣士林，過去是凱達格蘭族毛少翁的社域。毛少翁社對大多數人是陌生的，但是他們是存在的，只是你不認識。透過文獻、地圖、田野踏查，尋找 17 世紀中葉來毛少社人的足跡。

二、荷人《熱蘭遮城日誌》中的毛少翁社



- 三、1654 年荷人繪製淡北地圖，觀察基隆河岸第一大社—毛少翁社
- 四、17 世紀末郁永河北投採礦中的毛少翁社訊息，從社子到天母
- 五、讀一張康熙 48 年(1709)入墾毛少翁社的漢人戴岐伯、陳憲伯、陳逢春、賴永和、陳天章等請墾淡北所立的合約字
- 六、毛少翁社的社域在哪裡?從毛少翁社的契約來觀察
- 七、讀一張乾隆 34 年（1769）毛少翁社業主昇舉，招漢人的開墾契
- 八、解析 19 世紀末毛少翁社的收入與分配表
- 九、毛少翁社人守草山硫磺坑
- 十、毛少翁社目前的地標：天母「番井沸泉」
- 十一、走一條毛少翁社人走過的守磺道路：從天母到大油坑（硫磺坑）