


# 從百年歷史地圖看台中市的轉變


廖泓銘


中央研究院人社中心研究副技師



## 廖泫銘

 **現任**：中央研究院人社中心研究副技師

 **學歷**：國立臺灣大學地理環境資源學研究所

 **經歷**：中央研究院人社中心圖書館主任

臺灣地理資訊學會常務理事

中華民國地圖學會常務理事

臺灣數位人文學會理事

中華民國地理學會理事

臺北市政府市政顧問

### 代表著作：

1. 廖泫銘，2025，〈臺北市街及行政區域圖〉，蔡盈姿、孫伯任編，《臺北市立文獻館典藏地圖專輯（上）》，頁 102-272，臺北：臺北市立文獻館、南天書局。
2. 廖泫銘，2025，〈臺灣全圖及基本地形圖〉，蔡盈姿、孫伯任編，《臺北市立文獻館典藏地圖專輯（上）》，頁 28-98，臺北：臺北市立文獻館、南天書局。
3. 李宗信、廖泫銘、許世融，2024，〈土地申告書時空檢索資料庫的建置與應用〉，《數位典藏與數位人文》，131, 176。
4. 廖泫銘，2022，〈應用地理資訊系統與研究資料管理於區域研究—以秀姑巒溪流域研究為例〉，黃宣衛編，《秀姑巒溪流域的族群、產業與地方社會》，頁 495-515，臺北：南天書局。



5. 洪瑩發、范毅軍、張智傑、廖泫銘，2020，〈空間視野與地方知識：臺灣宗教與時空分析的回顧與展望〉，《華人宗教研究》，第 16 期，頁 99-136。
6. 廖泫銘，2018，〈台湾地図史の視座に見る火災保険特殊地図の位置づけと価値〉，辻原万規彦、青井哲人編，《戦前期台湾火災保険特殊地図集成：別冊解題》，頁 19-29，東京：柏書房。

## ■ 授課大綱

1. 歷史測繪圖資數位典藏資源現況
2. 日治時期大比例城市地圖
3. 城市考現學
4. 找尋記憶中古道/水道
5. 運用台灣百年歷史地圖系統看台中市的轉變
6. 將地圖作為社區創生的資源

本演講將以「從百年歷史地圖看台中市的轉變」為題，帶領聽眾從歷史地圖與空間資料的視角，重新認識台中城市發展的脈絡。內容首先將介紹當前歷史測繪圖資數位典藏資源的發展現況，說明這些珍貴圖資如何透過數位化與公開平台，成為研究地方歷史與城市變遷的重要基礎。接著，演講將聚焦於日治時期的大比例城市地圖，探討其所呈現的街廓、設施、地景與都市規劃特徵，並結合「城市考現學」的觀點，思考如何從地圖、現地觀察與日常生活痕跡中，重新閱讀城市空間的歷史層積。

此外，演講也將分享如何透過歷史地圖找尋記憶中的古道、水道與地方空間線索，並實際運用「台灣百年歷史地圖」系統，比對不同年代圖層，觀察台



中市在道路系統、聚落發展、土地利用與城市擴張上的變化。最後，將進一步討論歷史地圖除了作為研究材料之外，如何成為地方文化保存、社區參與及社區創生的重要資源，讓地圖不只是觀看過去的工具，也成為連結地方記憶與未來想像的媒介。

### 參考書目：

1. 中央研究院人社中心「臺中市百年歷史地圖系統」：  
<https://gissrv4.sinica.edu.tw/gis/taichung.htm>
2. 陳靜寬（2012）《從省城到臺中市：一個城市的興起與發展（1895-1945）》，國立臺灣歷史博物館。
3. 朱書漢、宋德熹（2017）《驛動軌迹：臺中火車站的古往今來》，臺中市政府文化局。
4. 中央研究院數位文化中心（2018）《臺中歷史地圖散步》，台灣東販。
5. 熊一蘋（2022）《華美的聲音：1960年代美軍文化影響下的臺中生活》，臺中市政府文化局。
6. 游博清、朱書漢（2024）《城翼—臺中州廳的百年翱翔》，臺中市政府文化局。
7. 陳哲森等人（2025）《台中舊城和阮ㄟ青春歲月》，冶市仔文史工作室。
8. 《薰風》季刊 34 期【豐饒之島：臺灣消失的日治仕紳建築】。

